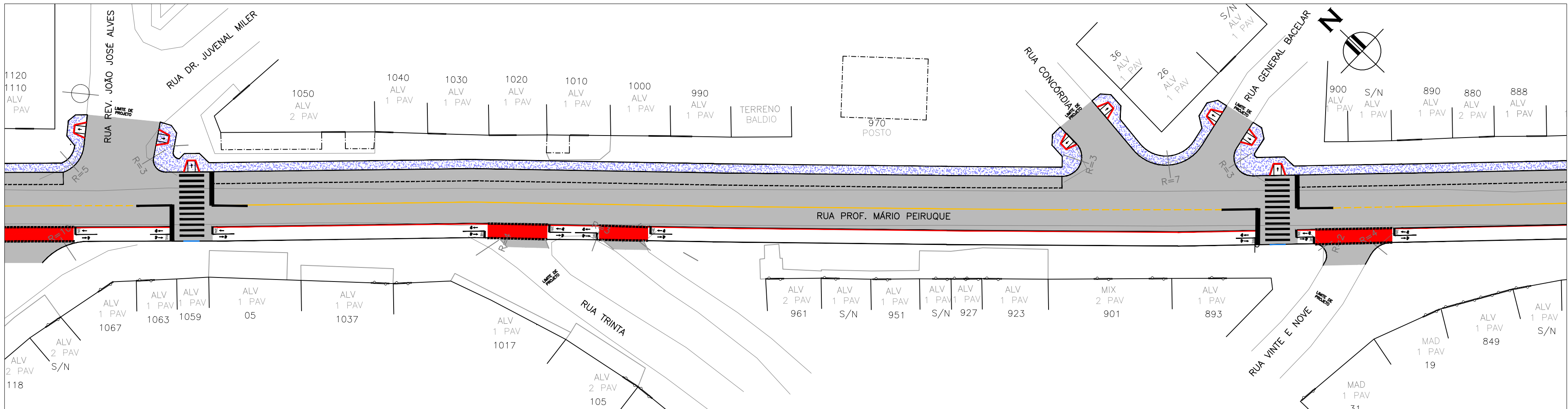
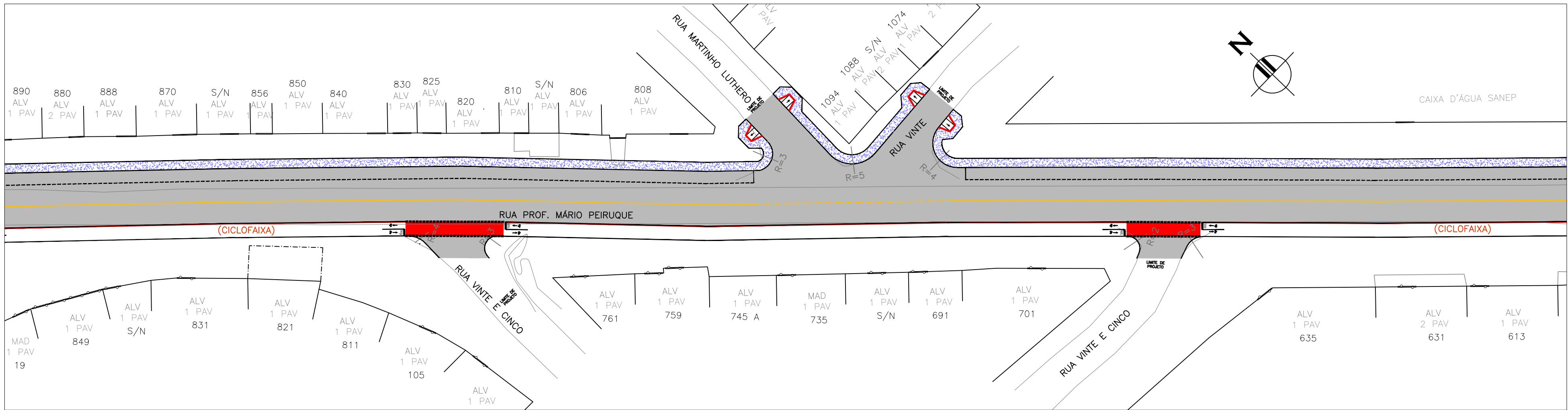


02 PLANTA BAIXA - Rua Mario Peiruque - Trecho 04



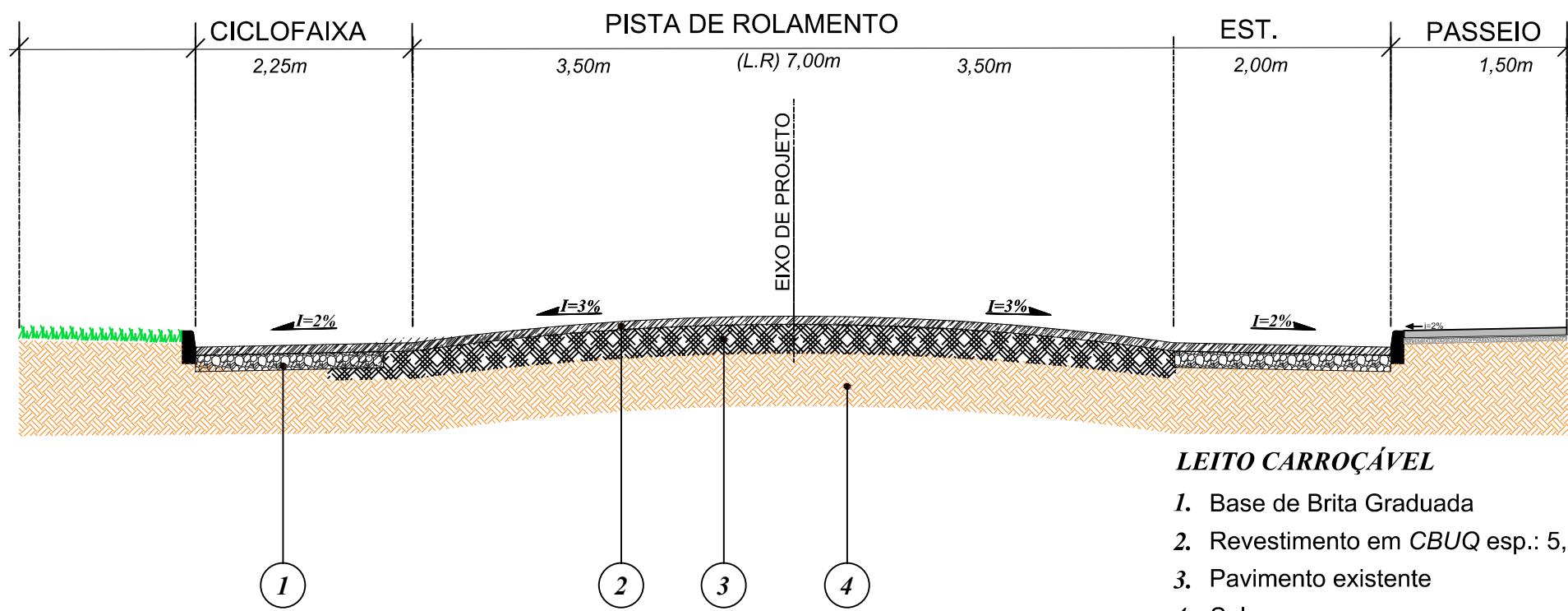
02 PLANTA BAIXA - Rua Mario Peiruque - Trecho 05



02 PLANTA BAIXA - Rua Mario Peiruque - Trecho 06

CONVENÇÕES TOPOGRÁFICAS

ÁRVORE ISOLADA	— EIXO	POÇO DE VISITA EXISTENTE - PVE
13.75 COTA SOLEIRA	— CALÇADA EXISTENTE	ABRIGO DE ÔNIBUS EXISTENTE
— GRADIL	PM POSTE DE MADEIRA	ABRIGO DE ÔNIBUS PROJETADO
— MURO	PC POSTE DE CONCRETO	
— MEIO-FIO PROJETADO	EDIFICAÇÃO ALVENARIA	
— MEIO FIO REBAIXADO	PORTÃO	
— PASSEIO PROJETADO	RAMPA DE ACESSIBILIDADE DE PROJETO	
— RUA EXISTENTE		



- LEITO CARROÇÁVEL**
- Base de Brita Graduada
 - Revestimento em CBUQ esp.: 5,00 cm
 - Pavimento existente
 - Solo

OBSERVAÇÕES IMPORTANTES:

- DEVERÃO SER CONSULTADAS AS SEÇÕES TRANSVERSAIS DO PROJETO GEOMÉTRICO;
- DEVERÁ SER CONSULTADO O PERFIL LONGITUDINAL DO PROJETO;
- DEVEM SER OBSERVADAS AS ESPECIFICAÇÕES TÉCNICAS DO PROJETO;
- LARGURA DO PASSEIO PODERÁ SER VARIÁVEL;
- DEVERÁ SER EXECUTADO REBAIXO DE CALÇADA ONDE HOUVER RAMPA DE ACESSIBILIDADE;
- NOS LOCAIS ONDE HOUVEREM ENTRADAS DE GARAGENS E ACESSOS A OUTROS ESTABELECIMENTOS, A GUIA DE MEIO-FIO DEVERÁ SER REBAIXADA;
- REALIZAR LIMPEZA DA REDE E VALA E CADASTRAR PARA AVALIAÇÃO DO SANEP.



01 Planta de Situação

vamos
compartilhar
a cidade

PREFEITURA

PROJETO DE
PAVIMENTAÇÃO DE VIAS
ESTRUTURANTES

DIREITOS AUTORAIS RESERVADOS. PROIBIDA A REPRODUÇÃO TOTAL OU PARCIAL DESTA DESENHO SEM O EXPRESSO CONSENTIMENTO DO PROPRIETÁRIO

TÍTULO DO DESENHO

PROJETO DE PAVIMENTAÇÃO

PROJETO PAVIMENTAÇÃO - TRECHO 4,5 E 6

ESCALA: INDICADA

MUNICÍPIO: PELOTAS

ESTADO: RIO GRANDE DO SUL

LOGRADOURO: RUA PROFESSOR MARIO PEIRUQUE

CÓDIGO DO DESENHO: DDC-RQL-GEM-04

NÚMERO DA REVISÃO: 00

DATA: 05/09/2019

EQUIPE TÉCNICA

MIRELA DE FARIA MIRANDA

ENGENHEIRA CIVIL / CREARS 146401

ARQUITETA E URBANISTA / CAURUS 465378-0

Rua Menna Barreto, 752 - Pelotas/RS
Fone: (51) 33101350 - (51) 33101353
Email: expleg@pelotas.rs.gov.br

SECRETARIA DE
PLANEJAMENTO E GESTÃO

Pelotas